



Powiat Kamiennogórski

ul. Wł. Broniewskiego 15; 58-400 Kamienna Góra

Tel.: 75 64 50 120 Fax: 75 64 50 111

Wydział Inwestycji i Drogownictwa

ID.6853.21.2015

Kamienna Góra, dn. 24 czerwca 2015 r.

Gmina Lubawka

Pl. Wolności 1

58-420 Lubawka

Dotyczy: *uzgodnienia projektu w zakresie włączenia drogi gminnej do dróg powiatowych nr 3469 D i 3480 D w związku z realizacją inwestycji polegającej na przebudowie ul. Młyńskiej w Chełmsku Śląskim.*

W odpowiedzi na pismo z dnia 16 czerwca 2015 r., dotyczące uzgodnienia rozwiązań projektowych w zakresie włączenia przebudowywanej ul. Młyńskiej (dz. nr 122/2, 13/24, 13/260) do dróg powiatowych nr 3480D – ul. Błazejowska (dz. nr 328) oraz 3469 D – ul. Lubawska (dz. nr 122/1) w m. Chełmsko Śląskie, zarządca drogi uzgadnia przedłożone rozwiązania projektowe, przy zachowaniu niżej wymienionych parametrów drogi:

- 1) kategoria ruchu – KR 1;
- 2) szerokość – 3,00 m na całej długości projektowanego odcinka;
- 3) układ projektowanych warstw:
 - warstwa ścieralna z kostki betonowej gr.8 cm,
 - podsypka cementowo - piaskowa gr. 3 cm,
 - podbudowa z kruszywa 0/31,5 gr. 20 cm.

Jednocześnie wyrażam zgodę na dysponowanie nieruchomościami oznaczonymi w ewidencji gruntów i budynków jako działki nr 328 i 122/1 w obrębie ewidencyjnym 0004 w jednostce ewidencyjnej Lubawka – obszar wiejski, na cele budowlane.

Załącznik:

- 1) Rysunek z projektem zagospodarowania terenu.

Z poważaniem:

Z upoważnienia ZARZĄDU
NACZELNIK WYDZIAŁU
INWESTYCYJ I DROGOWNICTWA

mgr inż. Ewa Esner

Sprawę prowadzi:
Wydział Inwestycji i Drogownictwa
Karolina Homoncik
tel. 75 64 50 120
e-mail: karolina.homoncik@kamienna-gora.pl

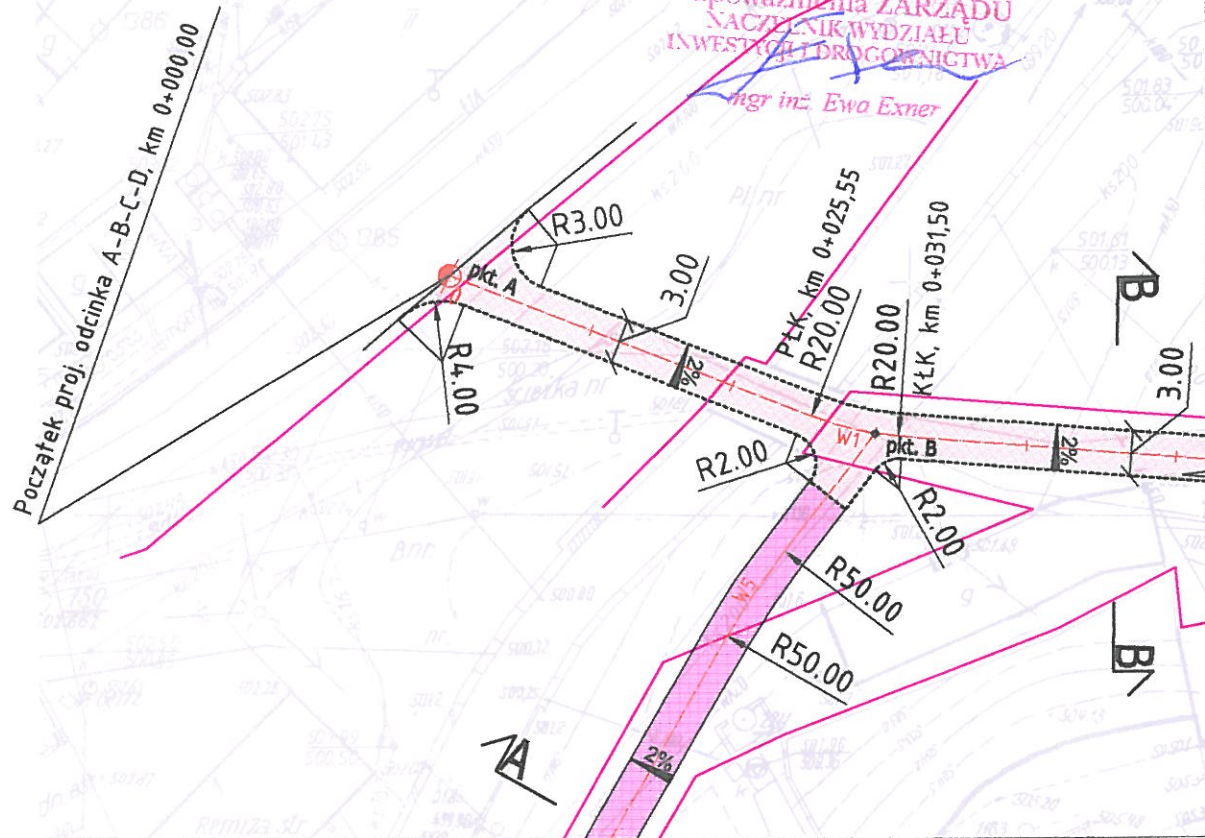
Otrzymują:

1. Adresat
2. A/a









Uspodimomo 24.06.2015

~~Z upoważnienia ZARZĄDU
NACZELNIK WYDZIAŁU
INWESTYCYJ I DROGOWNICTWA~~

Ingr in: Ewa Exner



BRANŻA DROGOWA

	Geodezyjne granice działek		Projektowana nawierzchnia z kostki betonowej brukowej kolorowej
	Krawężnik betonowy najazdowy 15x22		Projektowana nawierzchnia z kostki betonowej brukowej szarej
	Obrzeże betonowe		Projektowana oś
	Projektowana nawierzchnia z kruszywa łamanego		Istn. wjazd do wymiany

ul. Zarzeczna 7/1, 58-570 Jelenia Góra
tel.: 501-762-967, e-mail: krzysztofbiajak@wp.pl
NIP: 614-150-65-26, REGON: 360460990
BZWBK Nr: 39-1090-2633-0000-0001-2985-1111

Biuro Inżynierii Lądowej "K-B"

ul. Zarzeczna 7/1, 58-570 Jelenia Góra
tel.: 501-762-967, e-mail: krzysztof.bijak@wp.pl
NIP: 614-150-65-26, REGON: 360460990
BZWBK Nr: 39-1090-2633-0000-0001-2985-1111

Temat
opracowania:

Przebudowa ulicy Młyńskiej w Chełmsku Śląskim dz. nr 122

Lokalizacja:

Lubawka, Dz. Nr. 122

Inwestor:


Burmistrz Gminy i Miasta, Plac Wolności 1, 58-420 Lubawka

Projektant:
branża drogowa

mgr inż. Krzysztof Bijak

Nr upr.: 270/DOŚ/13 w spec. drogowej
bez ograniczeń

Podpis:



Asystent
projektanta:

Podpis:

Rysunek:

Projekt zagospodarowania terenu

Skala rysunku:

Data:

Numer rysunku:

Stadium:

-


1:500

21.05.2015 r.

1

Uzgodniono 24. 06. 2015

Z upoważnienia ZARZĄDU
NACZELNIKA WYDZIAŁU
INWESTYCJI I DROGOWNICTWA
mgr inż. Ewa Exner



LEGENDA:

BRANŻA DROGOWA

	Geodezyjne granice działek		Projektowana nawierzchnia z kostki betonowej brukowej kolorowej
	Krawężnik betonowy najazdowy 15x22		Projektowana nawierzchnia z kostki betonowej brukowej szarej
	Obrzeże betonowe		Projektowana oś
	Projektowana nawierzchnia z kruszywa łamanego		Istn. właz do wymiany

Biuro Inżynierii Lądowej "K-B"

ul. Zarzeczna 7/1, 58-570 Jelenia Góra
tel.: 501-762-967, e-mail: krzysztof.bijak@wp.pl
NIP: 614-150-65-26, REGON: 360460990
BZWBK Nr: 39-1090-2633-0000-0001-2985-1111

Temat opracowania:	Przebudowa ulicy Młyńskiej w Chelmsku Śląskim dz. nr 122		
Lokalizacja:	Lubawka, Dz. Nr. 122		
Inwestor:	Burmistrz Gminy i Miasta, Plac Wolności 1, 58-420 Lubawka		
Projektant: branża drogowa	mgr inż. Krzysztof Bijak Nr upr.: 270/DOŚ/13 w spec. drogowej bez ograniczeń	Podpis:	
Asystent projektanta:		Podpis:	
Rysunek:	Projekt zagospodarowania terenu	Skala rysunku:	Data:
Stadium:	-	1:500	21.05.2015 r.
			Numer rysunku: 2

